

Garniga Terme

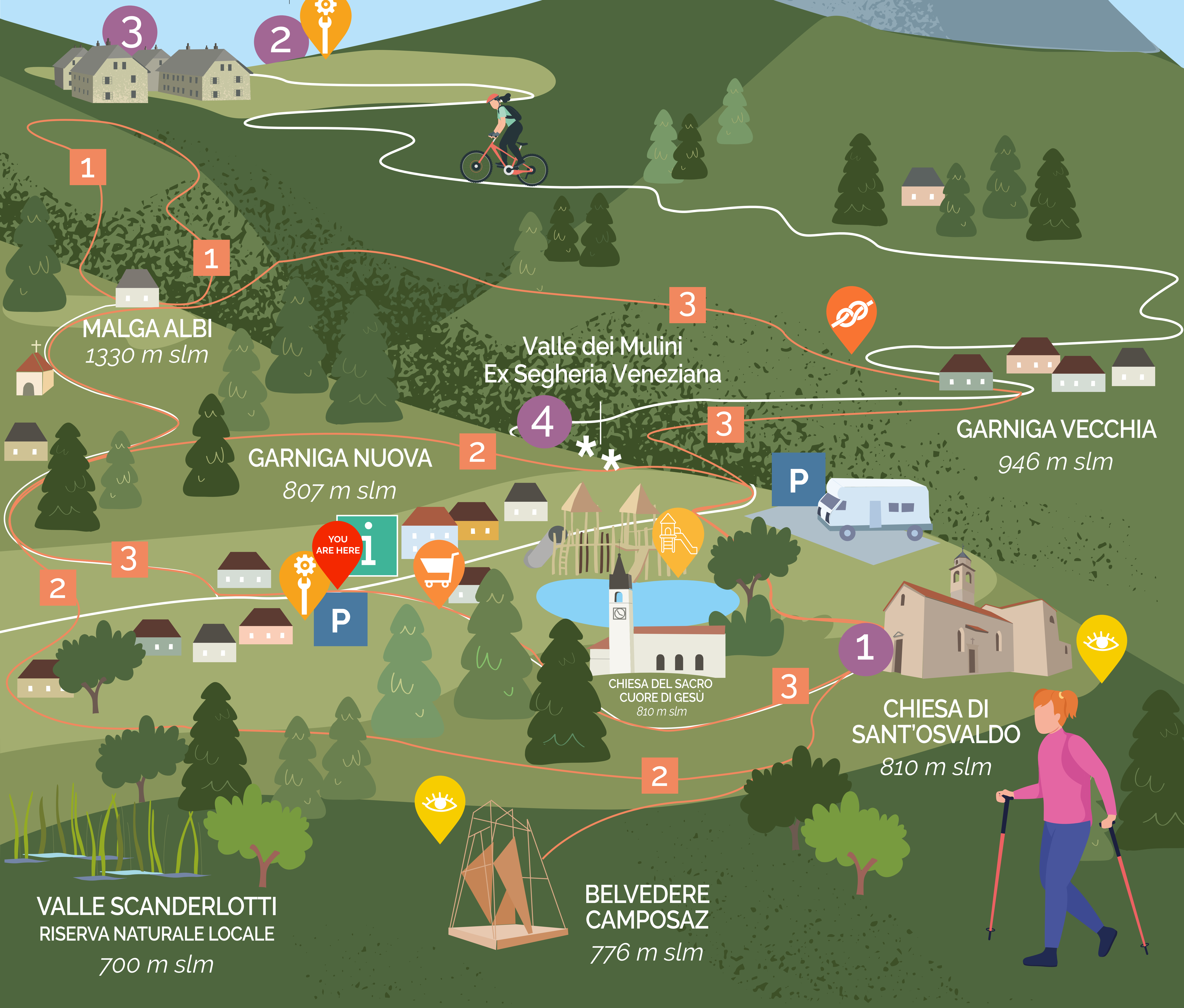
CIMA PALON
2098 m slm

trento
MONTE BONDONE

visittrento.it
Azienda per il Turismo Trento
T. +39 0461 216000
info@visittrento.it

VIOTE
1514 m slm

1514 m slm



Esperienze e luoghi da vedere

Erlebnisse und Sehenswürdigkeiten
Experiences and places to visit



Chiesa di S. Osvaldo
La Chiesetta di Sant'Osvaldo, risalente al 1377, si trova sul Monte Bondone e domina la valle dell'Adige. È un edificio di grande valore storico e artistico, più volte ampliato: nel 1522, 1798 e 1838. Il suo campanile è un punto di riferimento visibile anche di notte da varie zone, come l'altopiano della Vigolana.




Riserva Integrale Tre Cime del Monte Bondone
La riserva, che si estende per 185 ettari, vanta da un punto di vista naturalistico una flora ricca e interessante. Nella conca di origine glaciale delle Viote, inoltre, si trova una torbiera cosiddetta "Piana" o "Palù di Bondone". Si tratta di un biotopo di vitale importanza per la riproduzione di molte specie di anfibi e rettili.



Kirche St. Oswald
Die kleine Kirche des Heiligen Oswald, die auf das Jahr 1377 zurückgeht, befindet sich am Monte Bondone und überblickt das Etschtal. Sie ist ein Bauwerk von hohem historischem und künstlerischem Wert und wurde mehrfach erweitert: in den Jahren 1522, 1798 und 1838. Ihr Glockenturm ist ein weithin sichtbares Wahrzeichen, das auch nachts von verschiedenen Orten aus gut zu erkennen ist, zum Beispiel vom Hochplateau der Vigolana.

Church of St. Oswald
The small Church of Saint Oswald, dating back to 1377, is located on Monte Bondone and overlooks the Adige Valley. It is a building of great historical and artistic value, having been expanded several times: in 1522, 1798, and 1838. Its bell tower is a landmark, clearly visible even at night from various locations, such as the Vigolana Plateau.

Cerchi qualcosa da fare?
Suchst du etwas zu tun?
Looking for something to do?



Scopri le nostre proposte.
Lust auf? Entdecken Sie alle unsere Vorschläge.
Looking for something to do?
Discover all of our suggestions.



Caserme Austroungariche
L'identità storica ed etnografica di Garniga Terme è valorizzata dal recupero dell'antica segheria veneziana con mulino, risalente al XVIII secolo e introdotta dalla Repubblica di Venezia; la segheria si raggiunge percorrendo il suggestivo "sentiero dei Mulini" arricchito da pannelli esplicativi.

Österreichisch-Ungarische Kaserne
Österreichisch-Ungarische Kaserne sind eine großen Steingebäude, die zur Verteidigung der Stadt Trento im Vorfeld des Ersten Weltkriegs errichtet wurden und Sie enthielten Schlafsäle, Versorgungseinrichtungen und Werkstätten.


Austro-Hungarian Barracks
Built to defend the city of Trento in the run-up to the Great War, the Austro-Hungarian Barracks included dormitories, services and workshops.



L'antica segheria veneziana
L'identità storica ed etnografica di Garniga Terme è valorizzata dal recupero dell'antica segheria veneziana con mulino, risalente al XVIII secolo e introdotta dalla Repubblica di Venezia; la segheria si raggiunge percorrendo il suggestivo "sentiero dei Mulini" arricchito da pannelli esplicativi.

Die alte venezianische Sägmühle
Die historische und ethnografische Identität von Garniga Terme wird durch die Wiederherstellung der alten venezianischen Säge mit Mühle aus dem 18. Jahrhundert, die von der Republik Venedig eingeführt wurde, aufgewertet; die Säge ist über den reizvollen "Sentiero dei Mulini"-Weg erreichbar, der mit Informationsstafeln ausgestattet ist.

The ancient Venetian sawmill
The historical and ethnographic identity of Garniga Terme is enhanced by the restoration of the ancient Venetian sawmill, introduced by the Republic of Venice in the 18th century. The sawmill can be reached following the scenic "Sentiero dei Mulini" trail, lined with useful information panels.



A tavola! Scopri i locali del gusto
Mahlzeit! Entdecken Sie die Orte des Geschmacks.
Taste! Discover the places of good food.

Trekking Wanderungen

1 Ex malga Albi - Viote
Ehemalige Albi-Hütte - Viote
Former Albi alpine hut - Viote

👤 2.30 h ⬆️ 540 m 🔄 6 km ❤️

2 Passeggiata rinfrescante a Garniga
Erfrischende Wanderung in Garniga
Refreshing walk in Garniga

👤 2.25 h ⬆️ 328 m 🔄 7 km ❤️

3 Garniga Terme - Ex Malga Albi - Garniga Vecchia
Garniga Terme - Ehemalige Albi-Hütte - Garniga Vecchia
Garniga Terme - Former Albi alpine hut - Garniga Vecchia

👤 5 h ⬆️ 575 m 🔄 12.9 km ❤️



Servizi - Dienstleistungen - Services



Scarica il regolamento del campeggio
Laden Sie die Campingplatzordnung herunter
Download the campground rules

Scansiona i qr code
e approfondisci i percorsi di Garniga Terme e del Monte Bondone.
Scanne die QR-Codes und erfahre mehr über die Routen in Garniga Terme e am Monte Bondone.
Scan the QR codes and learn more about the trails in Garniga Terme and Monte Bondone.



Sostenibili, insieme.
Scopri come diventare messaggero della sostenibilità.
Gemeinsam nachhaltig. Finden Sie heraus, was man tun kann.
Sustainable together. Find out what you can do.

